

Acerca de nuestras herramientas

En el Centro REDD de la UE damos apoyo a los países forestales tropicales para mejorar la gobernanza del uso del suelo como parte de su esfuerzo para frenar, detener y revertir la deforestación. También respaldamos el esfuerzo general de la Unión Europea para reducir su contribución a la deforestación en países en desarrollo. Creemos que mejorar la gobernanza forestal y del uso del suelo es fundamental para reducir la deforestación y la degradación de los bosques y también para combatir el cambio climático.

Colaboramos con las partes interesadas locales, nacionales e internacionales de los sectores público y privado para participar en la implementación de las contribuciones determinadas a nivel nacional (NDC, por sus siglas en inglés) en virtud del Acuerdo de París sobre el cambio climático.

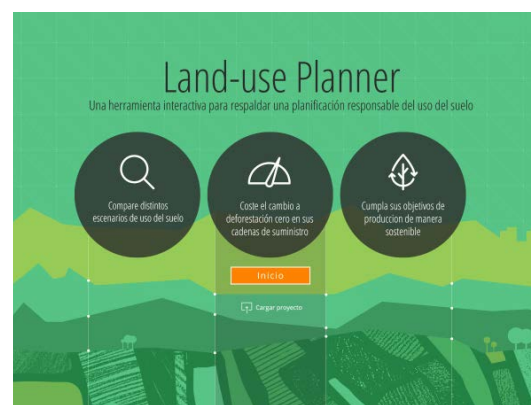
Nuestras acciones se centran en los siguientes aspectos:

- Apoyar el esclarecimiento y la aplicación de marcos jurídicos
- Posibilitar las inversiones y una gestión sostenible del uso del suelo
- Aportar transparencia en la producción y el comercio sin deforestación

Hemos desarrollado y contribuido a la creación de una serie de herramientas de código abierto sobre planificación y financiamiento del uso del suelo, así como de transparencia en el comercio de productos agropecuarios, con el objetivo de que sirvan de base en los diálogos sobre políticas que abordan la deforestación tropical y el crecimiento inclusivo. Estas herramientas se han diseñado para que se puedan dominar rápidamente de manera autodidacta o mediante una formación facilitada por el Centro.

Land-use Planner

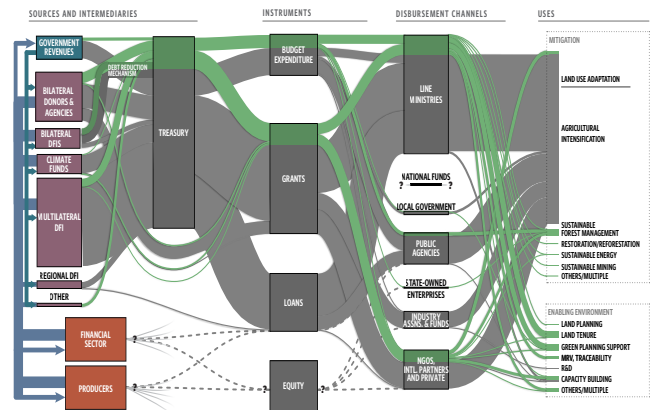
El Land-use Planner es una herramienta económica interactiva que sirve para dar forma a los procesos de planificación del uso del suelo. Además, ayuda a las partes interesadas a desarrollar escenarios de uso del suelo de una forma sencilla y participativa; a comparar el impacto social, económico y medioambiental; y a calcular los costes y beneficios de las decisiones relacionadas con las políticas. También se puede usar con el fin de obtener la información necesaria para tomar decisiones sobre el uso del suelo a nivel jurisdiccional y, asimismo, transformar la producción de productos agropecuarios para una cadena de suministro o territorio determinado en un proceso sin deforestación. El Land-use Planner se ha empleado en Camerún y Costa de Marfil. La República Democrática del Congo y la República del Congo han expresado su interés por usar la herramienta.



Mapeo de financiamiento del uso del suelo

El mapeo de financiamiento del uso del suelo es una metodología que ofrece guías de trabajo para los países, las jurisdicciones y sus socios. Su objetivo es hacer un mapeo de las inversiones públicas y privadas que apoyan los objetivos forestales y climáticos y de aquellas que podrían estar acelerando la deforestación. La realización de un análisis cualitativo y cuantitativo exhaustivo de las inversiones destinadas al uso del suelo es un paso esencial para crear marcos de inversión REDD+ sólidos. Esta evaluación también puede servir para aprovechar fuentes de financiamiento adicionales y respaldar el esfuerzo realizado para coordinar y orientar los gastos hacia los objetivos climáticos. Varios países, como Costa de Marfil, Papúa Nueva Guinea y Vietnam, ya han llevado a cabo este análisis. Pronto pondremos una serie de instrumentos interactivos a disposición de los profesionales interesados.

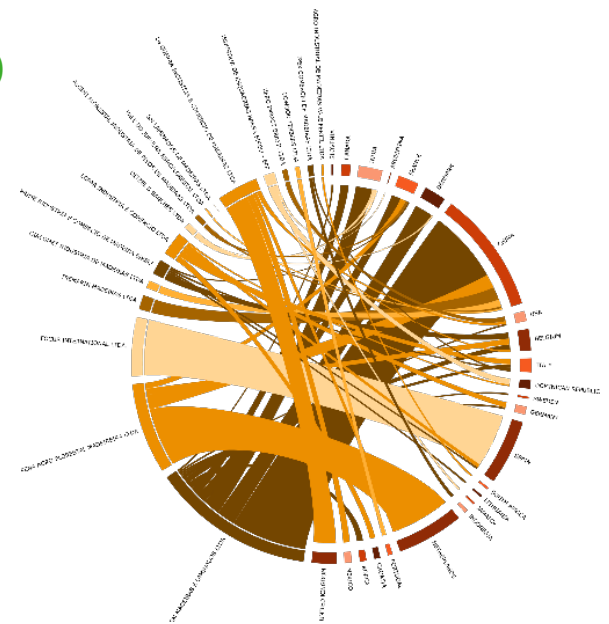
www.landusefinance.org



Transparencia para Economías Sostenibles (Trase)

Trase es una plataforma en línea para mejorar la transparencia, la claridad y el acceso a la información sobre las cadenas de suministro de productos agropecuarios que impulsan la deforestación tropical. Ofrece un resumen completo de los flujos de un producto agropecuario, desde los países productores hasta los consumidores. Incluye además información específica sobre riesgos, condiciones y actores en las distintas cadenas de suministro. Trase es una iniciativa global dirigida por el Instituto del Medio Ambiente de Estocolmo y Global Canopy en colaboración con el Centro REDD de la UE. El Centro apoya a los gobiernos que están interesados en aprovechar la transparencia para un mejor control de los riesgos y las oportunidades de la producción y el comercio de productos agropecuarios.

trase.earth



Más información en:

www.euredd.efi.int

Acerca del Centro REDD de la UE

El Centro REDD de la UE da apoyo a los países socios para mejorar la gobernanza del uso del suelo como parte de su esfuerzo para frenar, detener y revertir la deforestación. El Centro también apoya el esfuerzo general de la UE para reducir el impacto de la deforestación en los países en desarrollo. El Centro tiene su sede en el Instituto Forestal Europeo (EFI) y se fundó en 2010.

Exención de responsabilidad

Este documento informativo se ha elaborado con la ayuda de la Unión Europea y los Gobiernos de Francia, Alemania, Irlanda, Países Bajos, España y el Reino Unido. El contenido de este documento informativo es responsabilidad exclusiva del Centro REDD de la UE y en ningún caso debe considerarse que refleja los puntos de vista de las organizaciones de financiamiento.

© Centro REDD de la UE, 2018